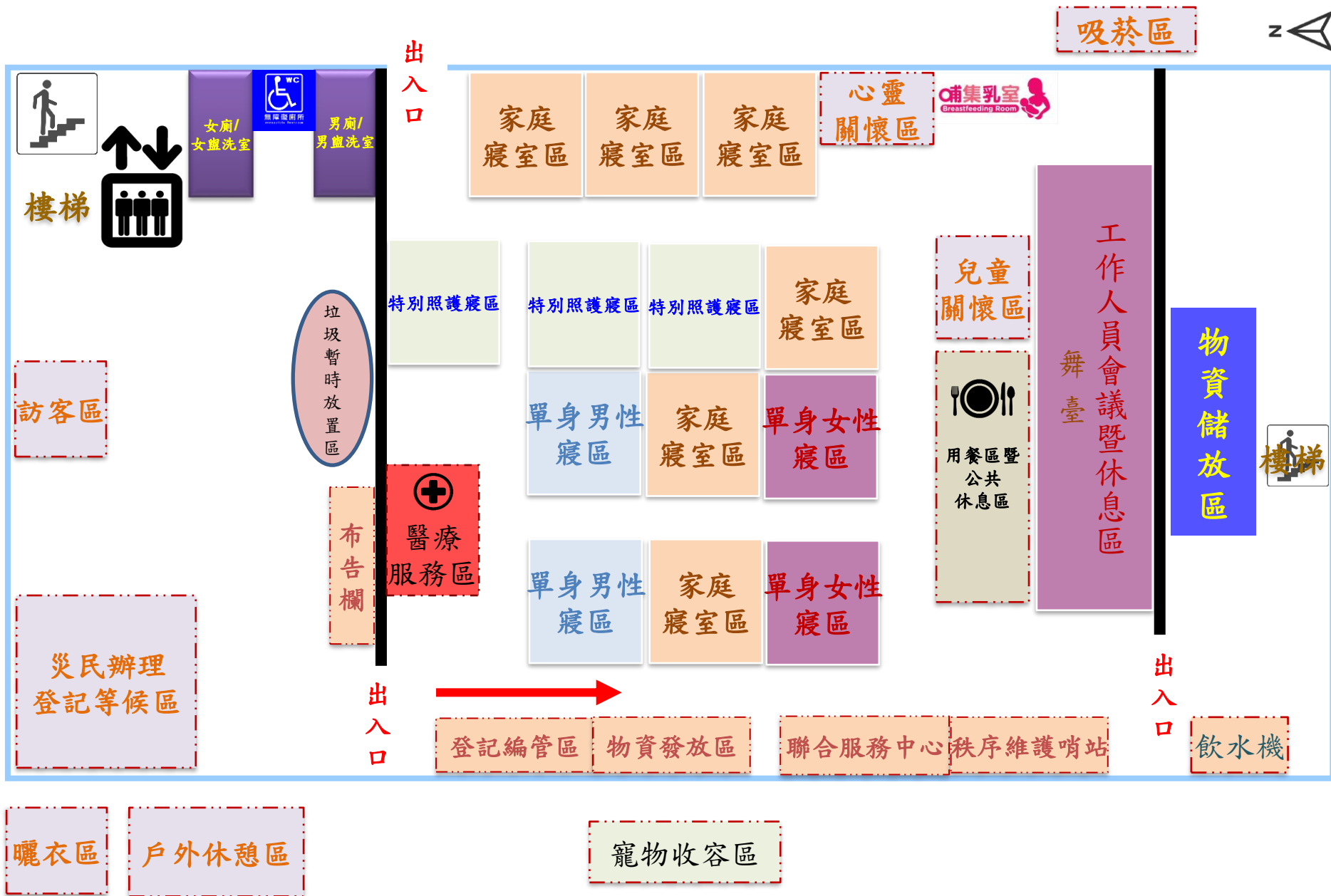
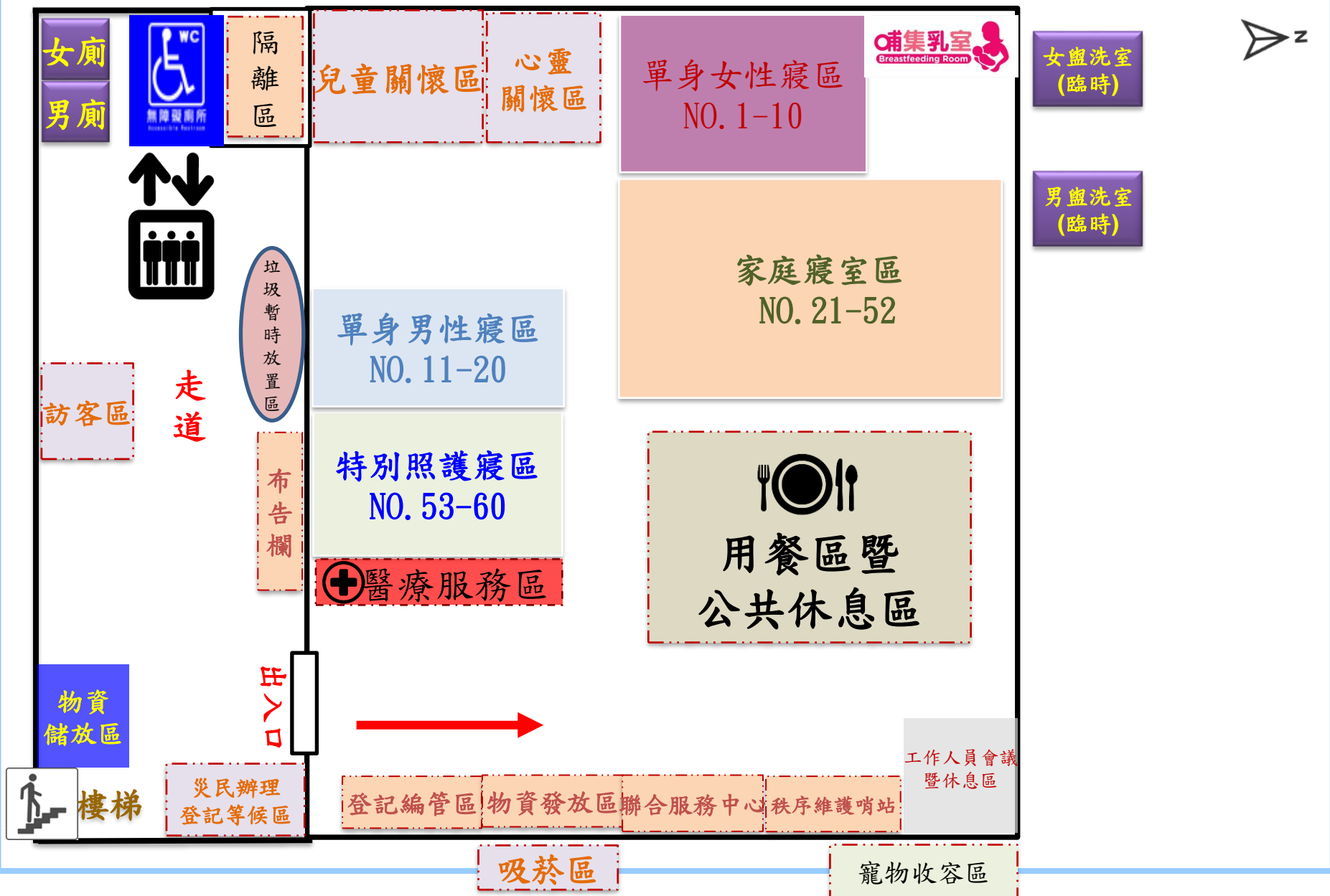


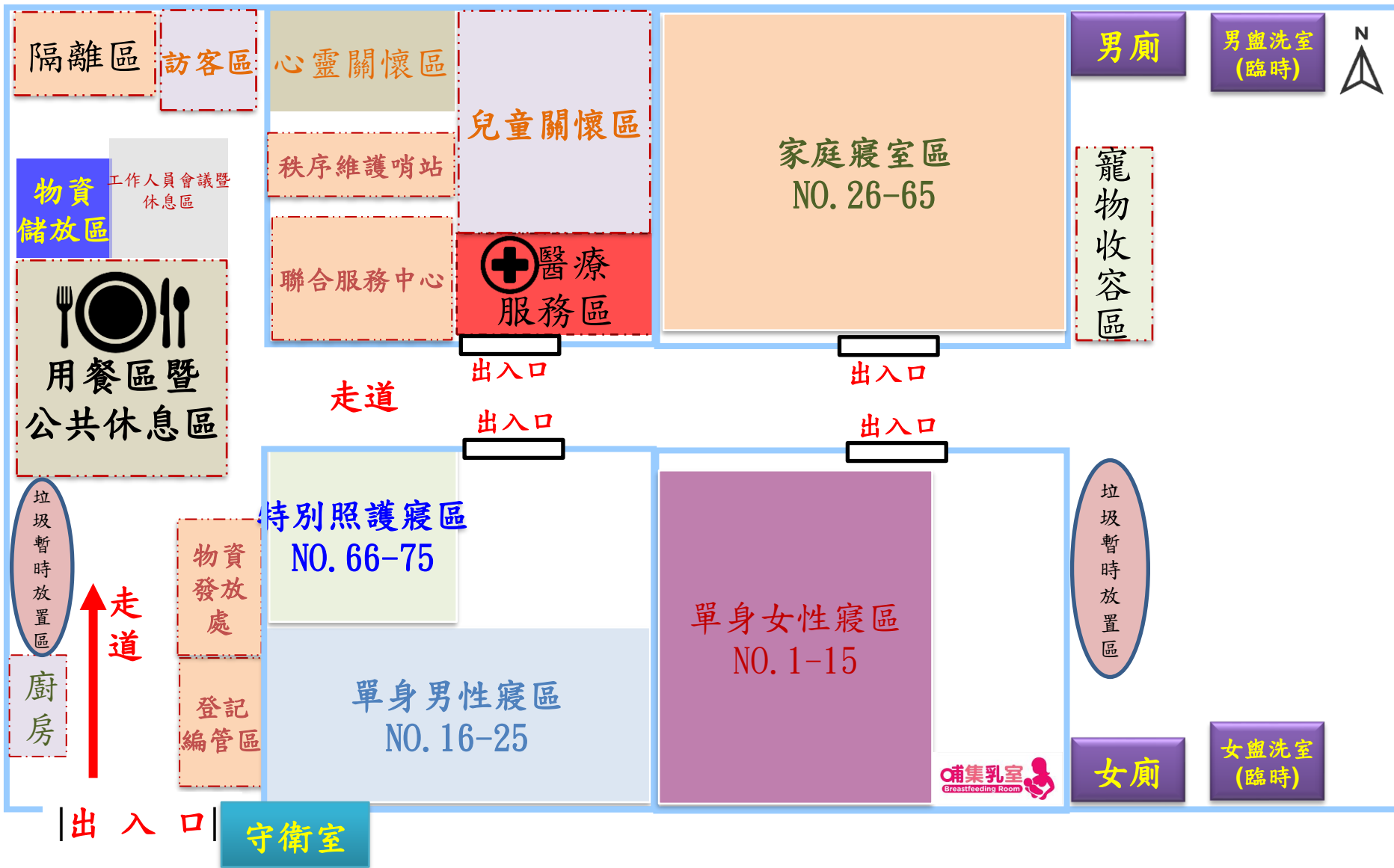
# 臺中市新社區避難收容處所-新社區公所三樓避難平面配置圖



# 臺中市新社區避難收容處所-多功能綜合商業大樓聯合里活動中心 三樓平面配置圖

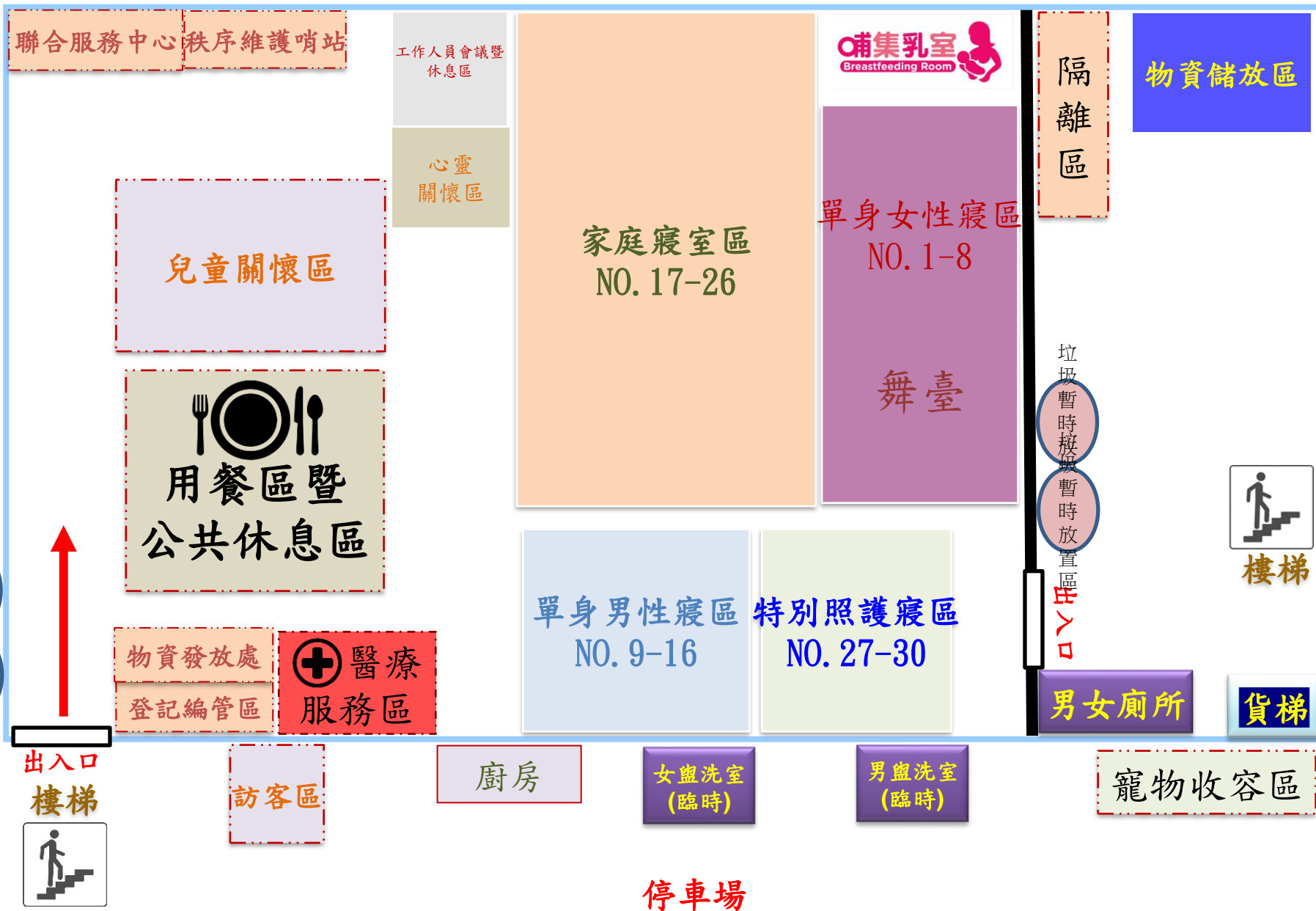


# 臺中市新社區避難收容處所-大林國小-一樓自然教室&班級教室3間避難平面配置圖



臺21線道路

# 臺中市新社區避難收容處所-中興合作農場 二樓避難平面配置圖



# 臺中市新社區避難收容處所-復盛公園 避難平面配置圖



垃圾暫時放置區

女廁

男廁

寵物收容區

家庭寢室區

NO. 41-200



哺乳室  
Breastfeeding Room

單身男性寢區 NO. 21-20



單身女性寢區 NO. 1-20



特別照護寢區  
NO. 201-224



廚房

垃圾暫時放置區



醫療服務區

用餐區暨  
公共休息區

兒童關懷區

出入口

女盥洗室  
(臨時)

男盥洗室  
(臨時)

物資發放處

登記編管區

隔離區



出入口

聯合服務中心 秩序維護哨站

心靈  
關懷區

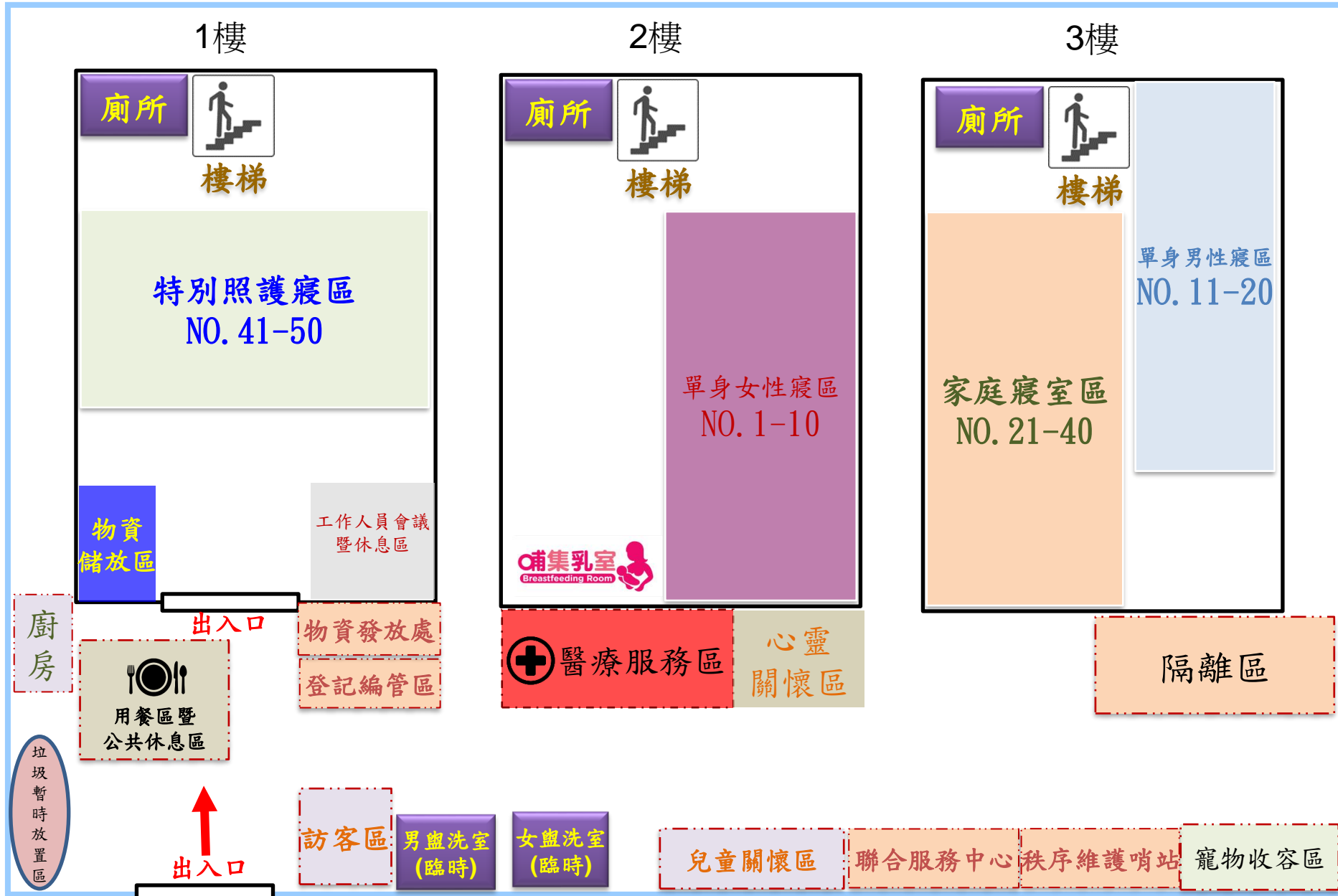
工作人員會議  
暨休息區

物資儲放區

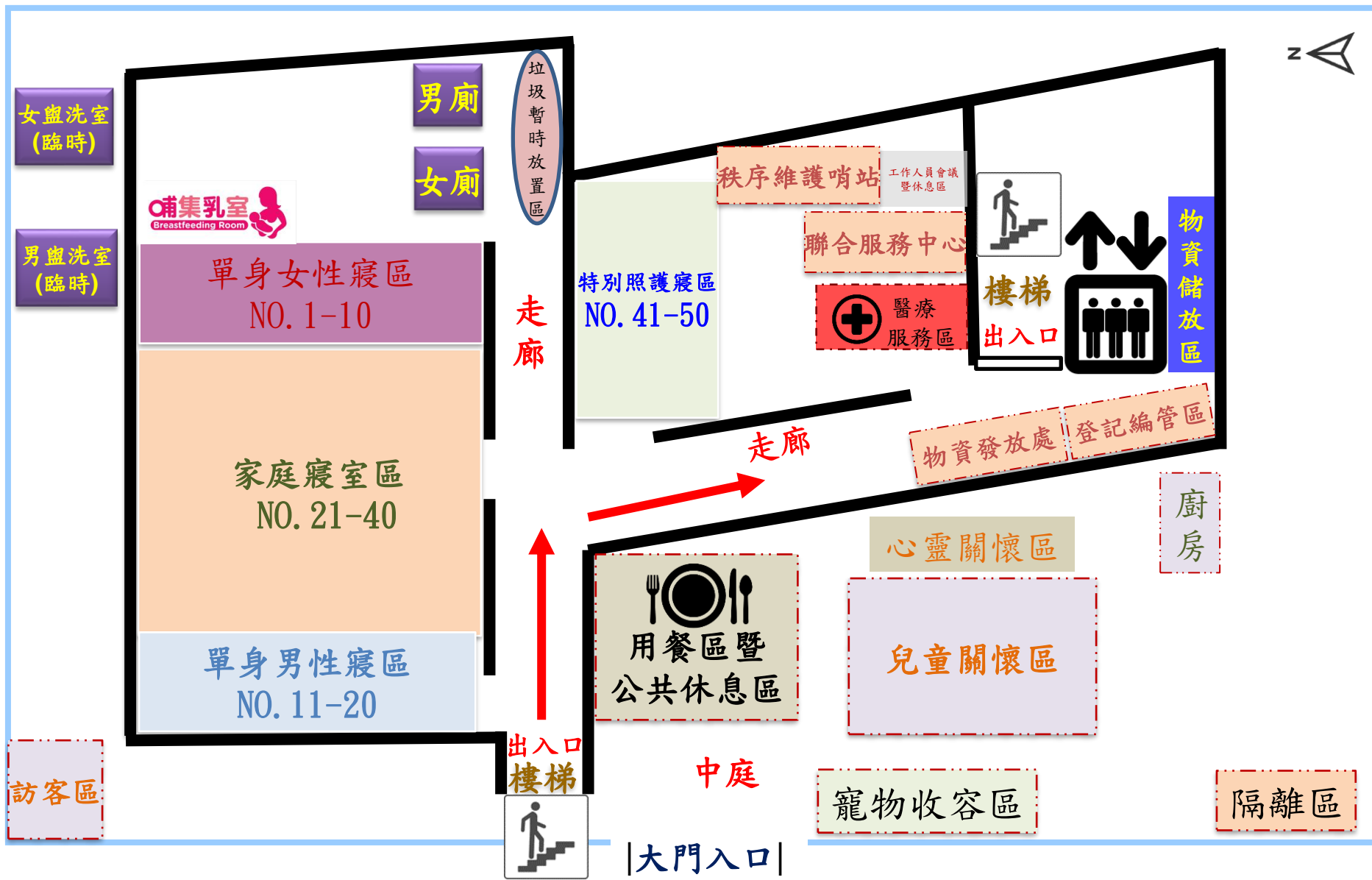
出入口



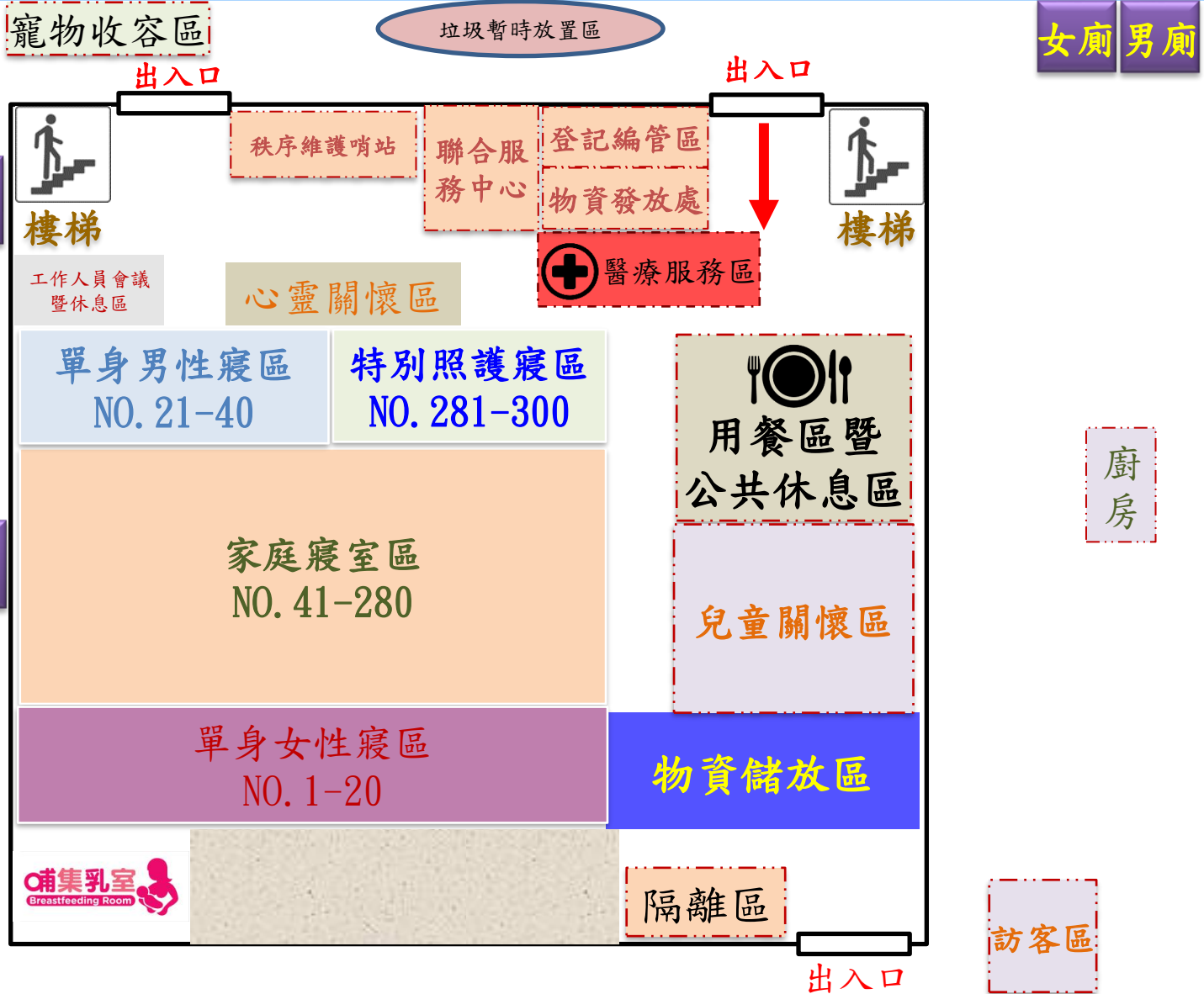
臺中市新社區避難收容處所-馬力埔社區活動中心 避難平面配置圖



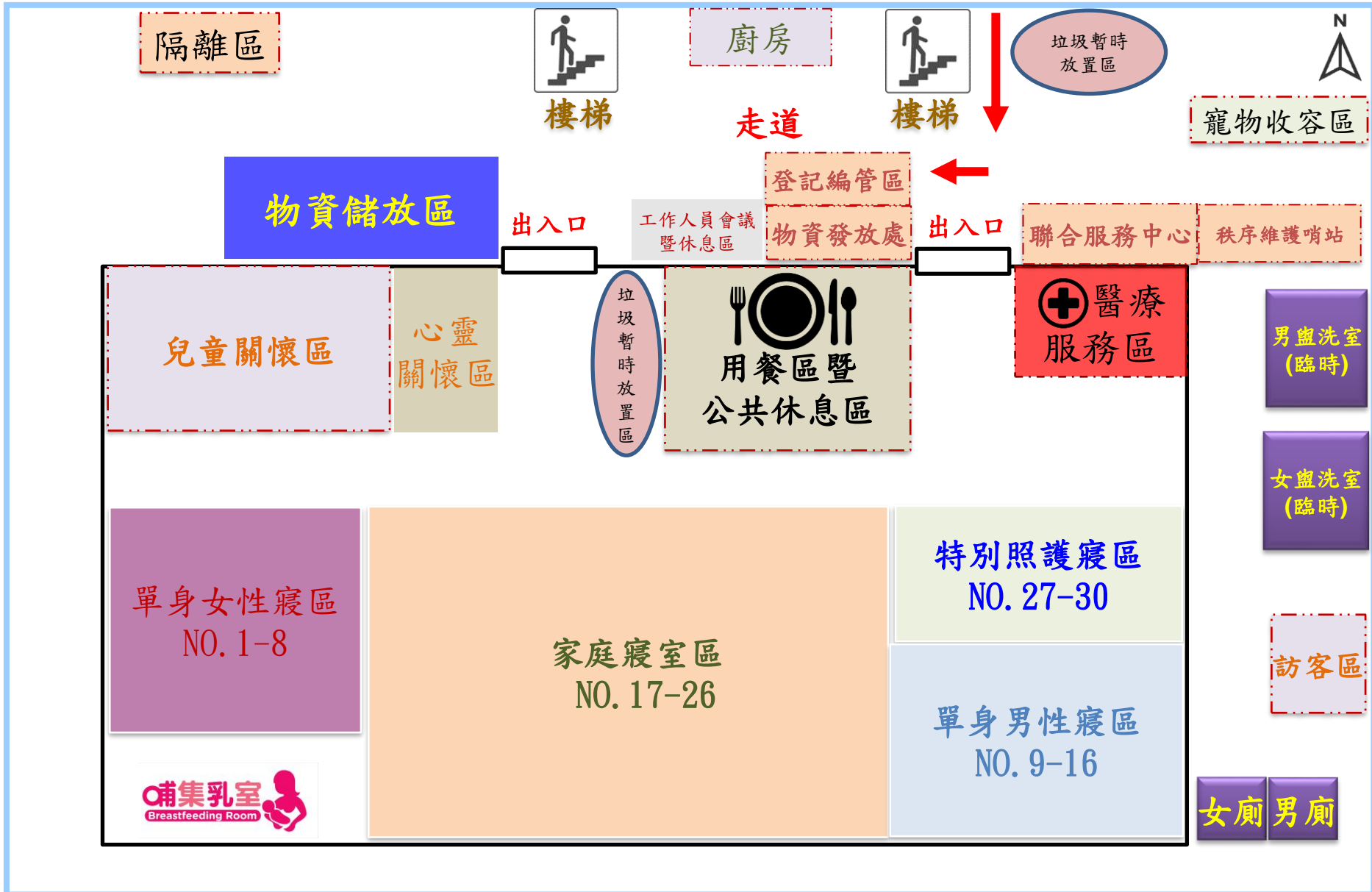
# 臺中市新社區避難收容處所-老人文康活動中心 二樓避難平面配置圖



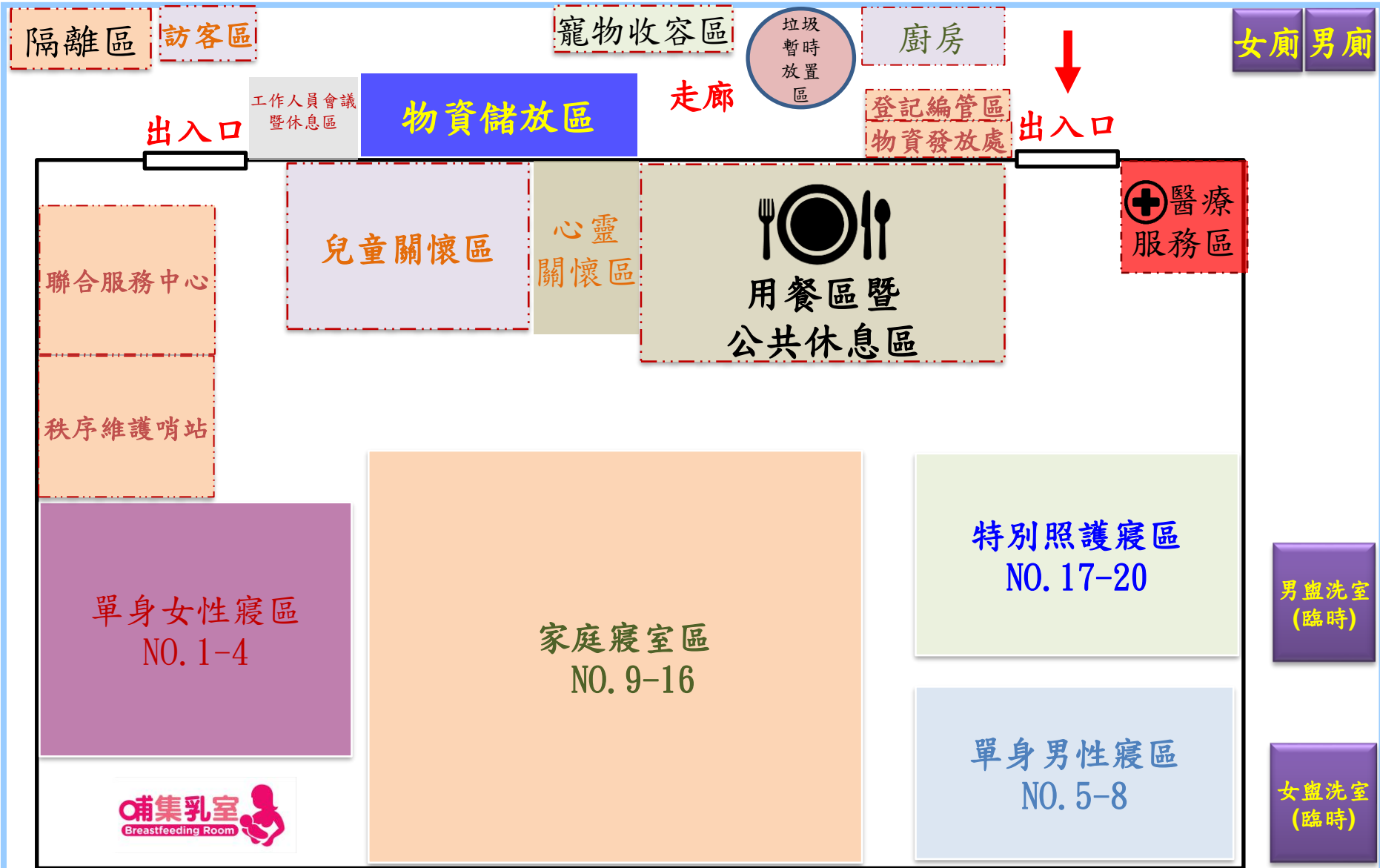
# 臺中市新社區避難收容處所-新社高級中學 活動中心一樓平面配置圖



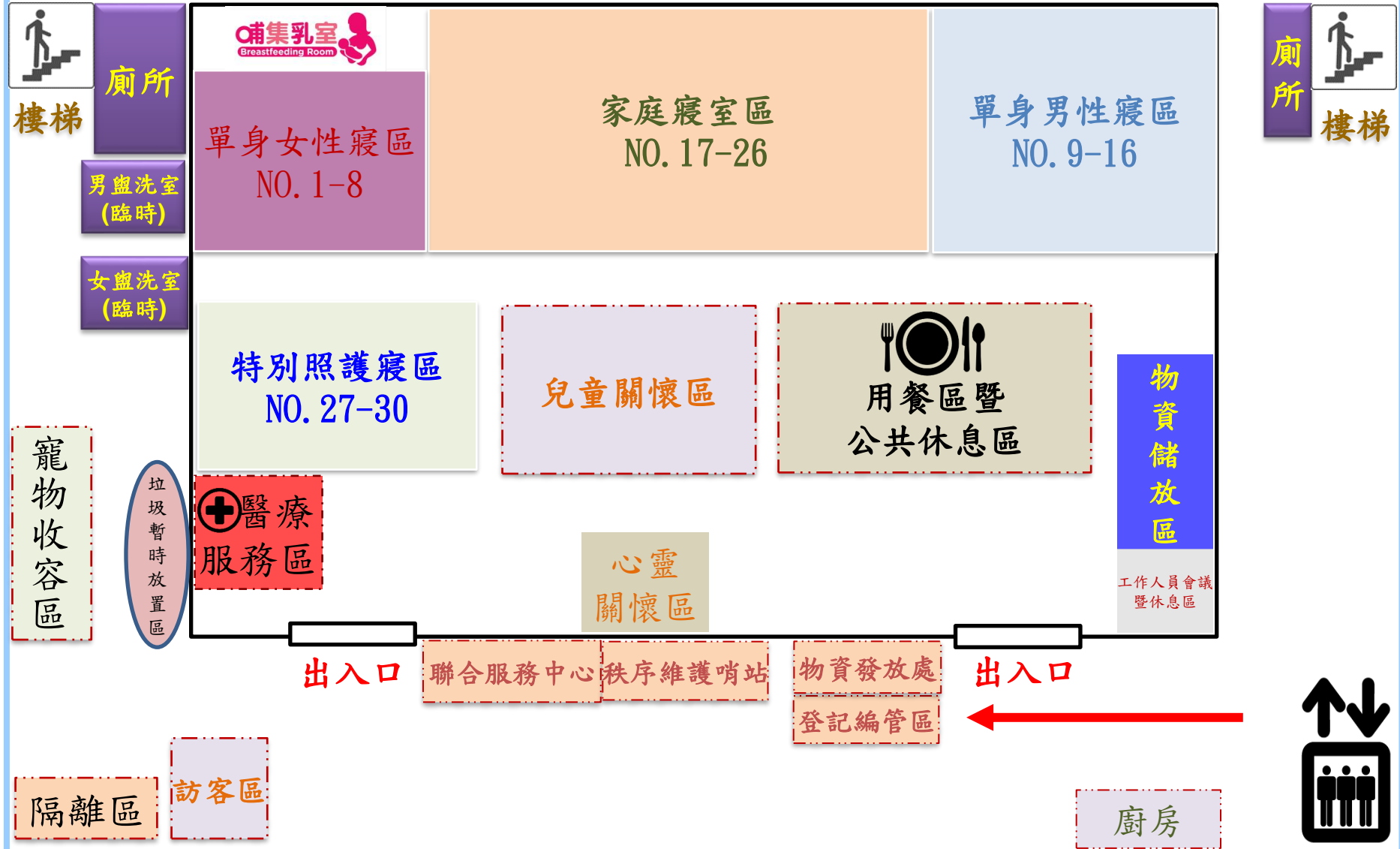
# 臺中市新社區避難收容處所-大南國小 多功能教室南棟三樓平面配置圖



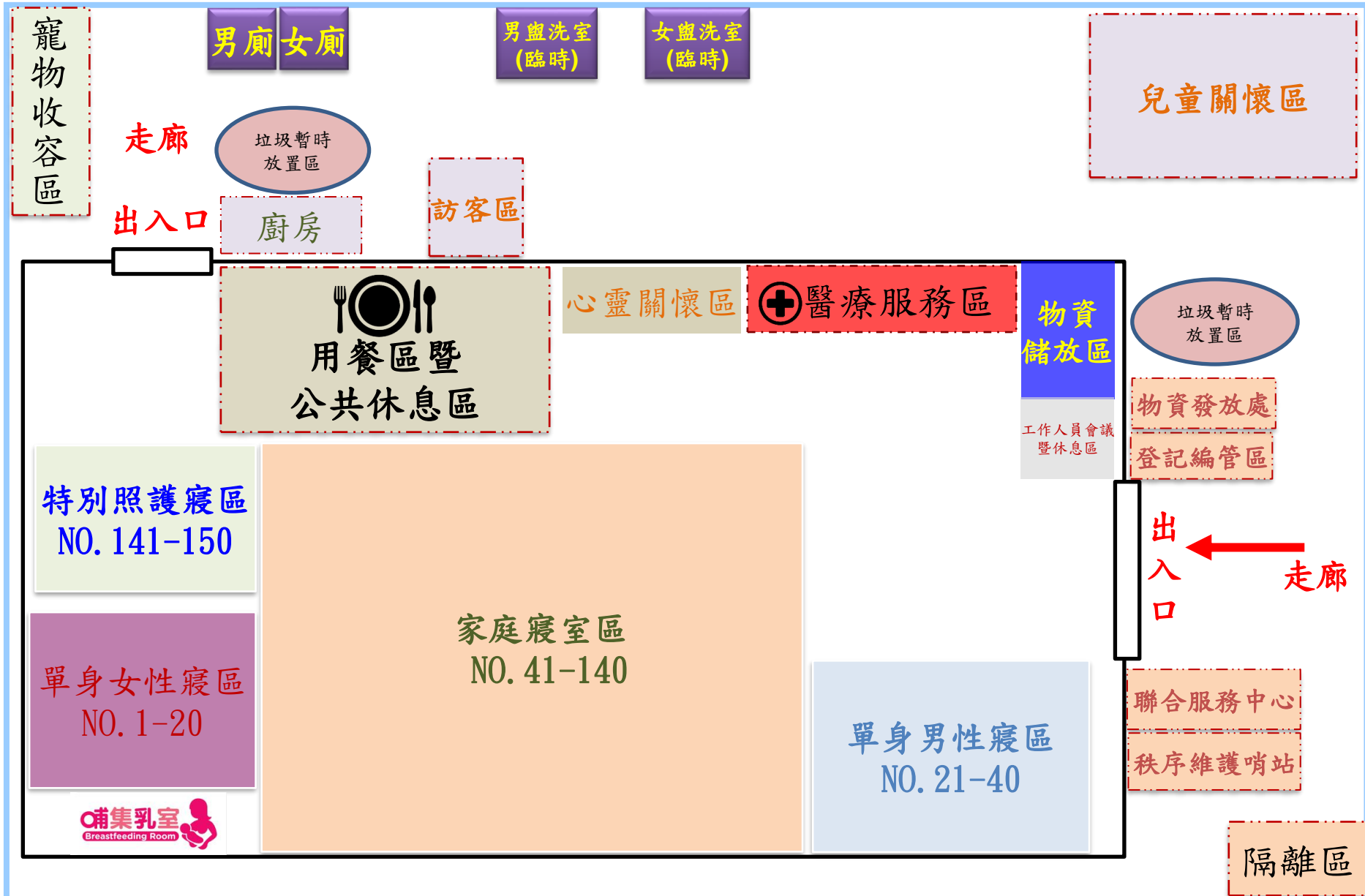
# 臺中市新社區避難收容處所-東興國小課照教室一樓平面配置圖



# 臺中市新社區避難收容處所-協成國小視聽教室三樓平面配置圖



# 臺中市新社區避難收容處所-新社國小活動中心一樓平面配置圖



# 臺中市新社區避難收容處所-崑山國小地下室一樓平面配置圖



飲水機

寵物收容區

飲水機  
一樓

廚房

垃圾暫時放置區

兒童關懷區

物資  
發放處

登記  
編管區

女廁

男廁



出入口

隔離區

單身女性寢區  
NO. 1-10

用餐區暨  
公共休息區

特別照護寢區  
NO. 91-100

單身男性寢區  
NO. 11-20

醫療服務區

聯合服務中心

秩序維護哨站

工作人員會議  
暨休息區

出入口

垃圾暫時放置區

男盥洗室  
(臨時)

女盥洗室  
(臨時)

訪客區

樓梯



哺乳室  
Breastfeeding Room

家庭寢室區 NO. 21-90

心靈  
關懷區

物資  
儲放區

樓梯



# 臺中市新社區避難收容處所-中興嶺停車場避難平面配置圖



女盥洗室  
(臨時)



隔離帳篷

男盥洗室  
(臨時)

男廁 女廁

垃圾暫時  
放置區

特別照護帳篷  
區NO. 281-300



單身女性寢區  
NO. 1-20



哺乳室  
Breastfeeding Room



寵物收容區

兒童關懷區

秩序維護哨站

心靈  
關懷區

醫療服務區

家庭寢室區  
NO. 41-280



單身男性  
寢區  
NO. 21-40



訪客區



停車場出口

聯合服務中心

物資發放處

登記編管區

垃圾暫時  
放置區

用餐區暨  
公共休息區

廚房

物資  
儲放區

工作人員會議暨休息區

停車場入口



# 臺中市新社區避難收容處所-多功能綜合商業大樓聯合里活動中心 室外一樓平面配置圖



# 臺中市新社區避難收容處所-新社高中室外運動場平面配置圖

